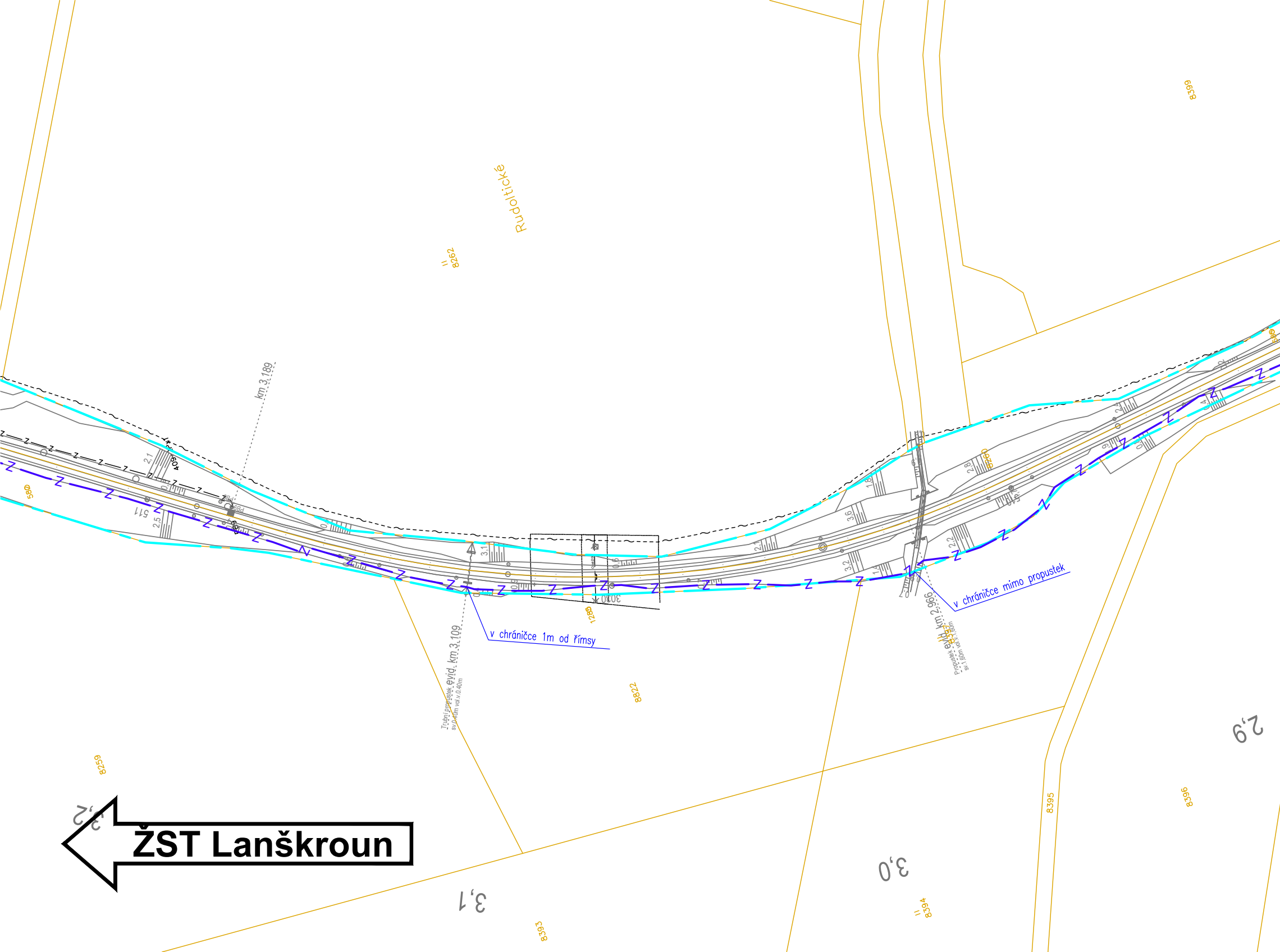
Rudoltické
8262
8399
km 3,189
km 3,109 evid.
Trubní propustek
sv.0,40m vol.v.0,40m
v chráničce 1m od římsy
8822
1285
3030
Propustek evid. km 2,966
sv.1,60m vol.v.1,60m
8397
v chráničce mimo propustek
2,1
2,5
3,1
0,6
2,1
3,6
1,8
3,2
1,4
2,2
2,8
2,4
511
580
8259
ŽST Lanškroun
3,2
3,1
3,0
2,9
8393
8394
8395
8396
Z

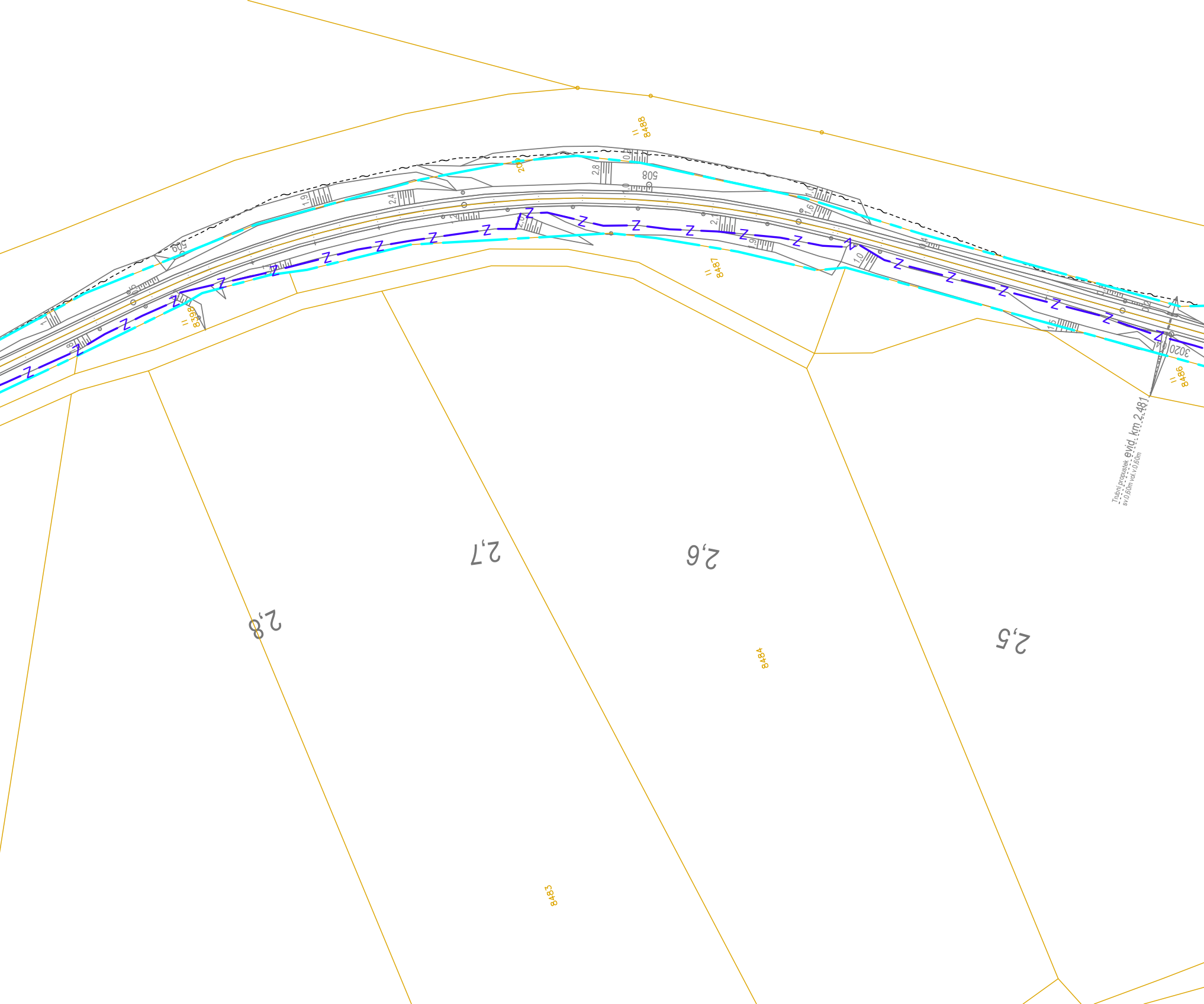
8488
8487
8398
8486
8484
8483
2,8
2,7
2,6
2,5
Trubní propustek evid. km 2,481
sv.0,60m vol.v.0,60m

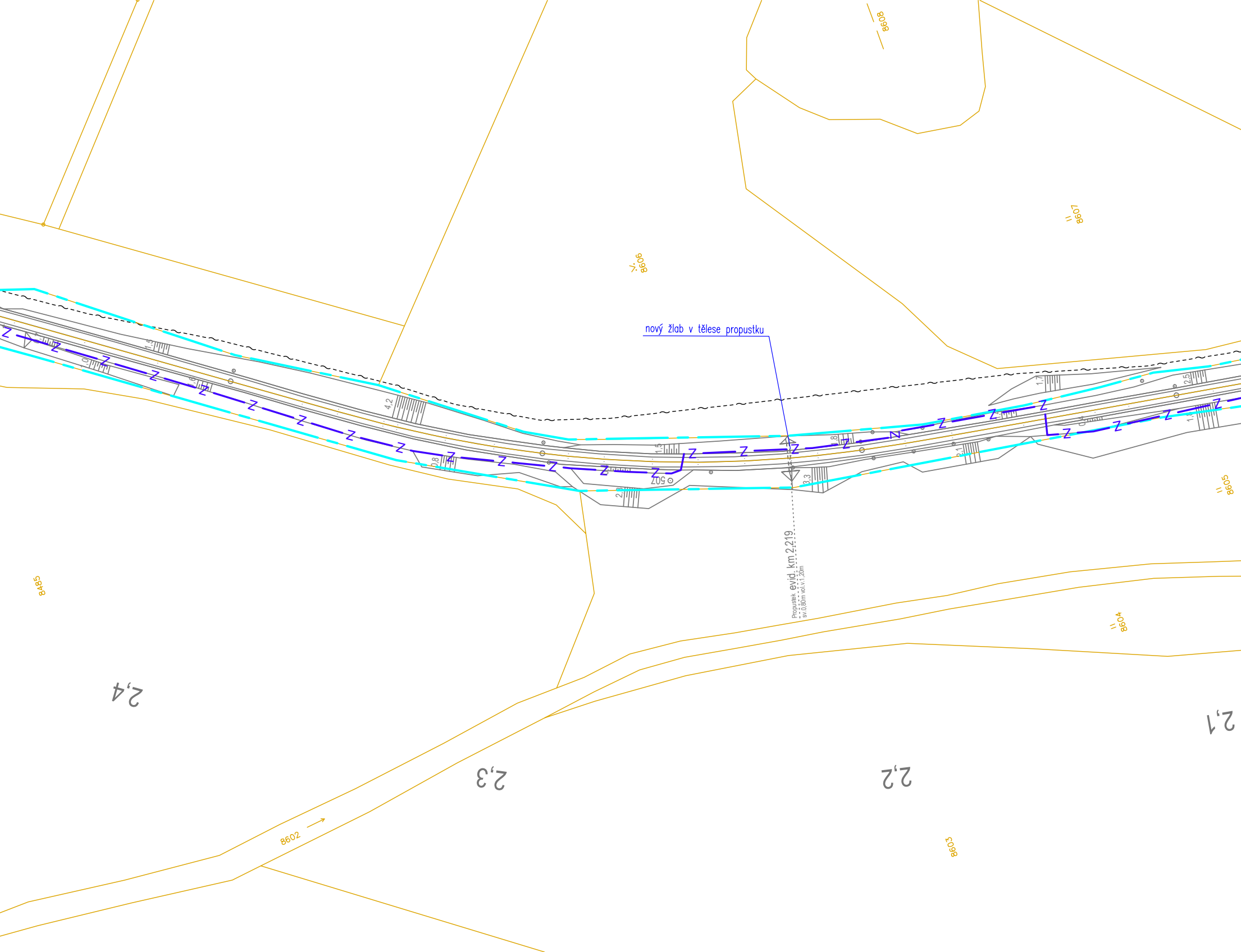
nový žlab v tělese propustku
Propustek evid. km 2,219
sv.0,80m vol.v.1,20m
8608
8607
8606
8605
8604
8603
8602
8485
507
4,2
3,3
2,8
2,5
2,1
1,8
1,7
1,5
0,8
2,4
2,3
2,2
2,1
Z

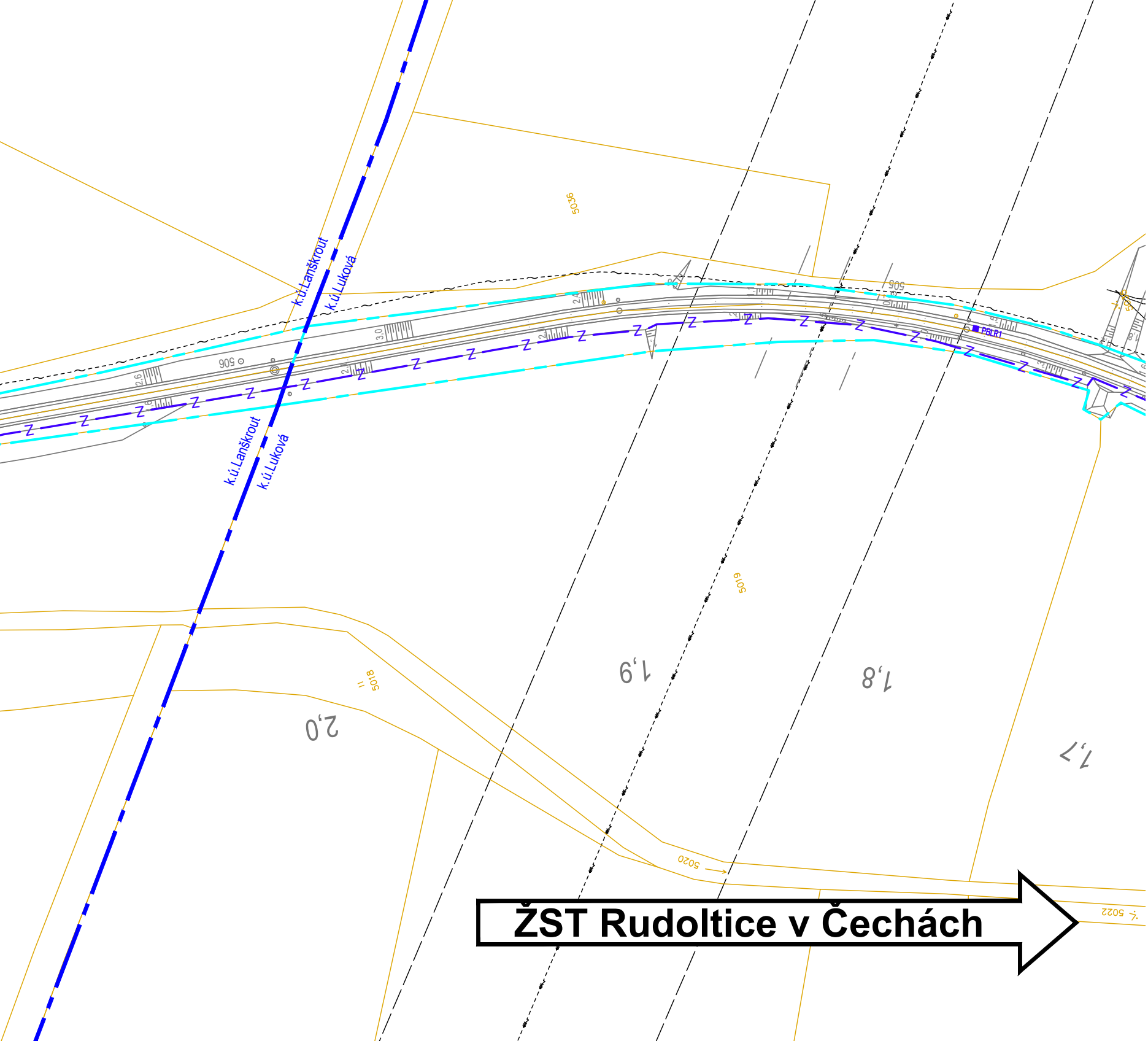
k.ú.Lanškrout
k.ú.Luková
k.ú.Lanškrout
k.ú.Luková
5036
506
505
PBLR1
3.0
2.6
2.4
5019
5018
5020
5022
2,0
1,9
1,8
1,7
ŽST Rudoltice v Čechách

LEGENDA ČAR:

katastr a koleje :

- ▬ hranice katastrálního území
- ▬ hranice pozemků Českých Drah
- ▬ hranice pozemků Správy Železnic
- ▬ zařízení staveniště
- ▬ nová kolej
- ▬ směrová a výšková úprava koleje

tipy použitých čar:

- vodovod pitná voda
- vodovod užitková voda
- vodovod obecně
- kanalizace dešťová
- kanalizace splašková
- kanalizace stoka
- plynovod NTL
- plynovod STL
- plynovod VTL
- ropovod
- Mikrovlnné (MW) spoje
- nadzemní vedení NN
- nadzemní vedení VN
- nadzemní vedení VVN
- podzemní vedení NN
- podzemní vedení VN
- podzemní vedení VVN
- sdělovací vedení
- — Z — Z — Z — zabezpečovací vedení

LEGENDA BAREV:

barvy čar:

- ▬ katastrální mapa
- ▬ zaměření stávajícího stavu
- ▬ zaměření stávajících sítí
- ▬ zabezpečovací vedení
- ▬ sdělovací vedení
- ▬ silnoproudá technologie
- ▬ železniční svršek a spodek
- ▬ železniční přejezdy
- ▬ železniční mosty, propustky
- ▬ silniční mosty, propustky
- ▬ zdi, lávky, krakorce
- ▬ mimodrážní sdělovací vedení
- ▬ mimodrážní silnoproudé vedení
- ▬ pozemní komunikace
- ▬ kabelovody
- ▬ nová výsadba, zeleň
- ▬ zařízení staveniště

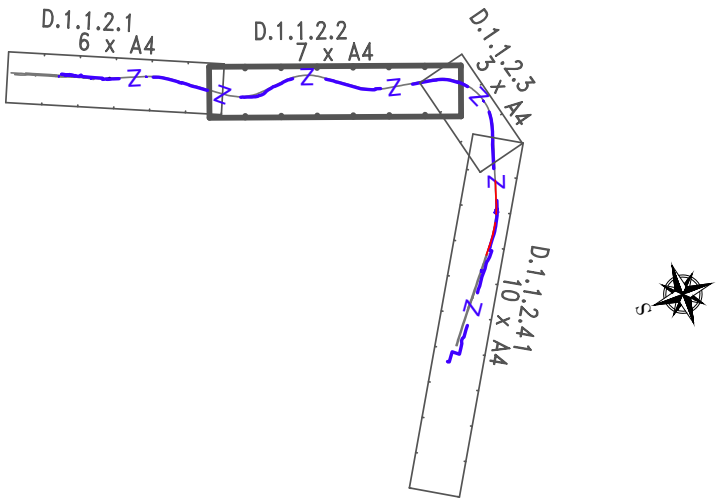
D.1.1.2.1
6 x A4
D.1.1.2.2
7 x A4
D.1.1.2.3
3 x A4
D.1.1.2.4
10 x A4
Z
S

EVROPSKÁ UNIE
Evropské strukturální a investiční fondy
Operační program Doprava

Ministerstvo dopravy
Státní fond dopravní infrastruktury

Orientační schéma:


žst. Lanškroun
žst. Rudoltice v Čechách
Krasíkov
Třebovice v Čechách

Razítko oprávněné osoby:

Podpis: Datum:

Revize:	Datum:	Popis:	Kontroloval:
000	18.04.2023	Čistopis dokumentace	Ing. Emil Špaček

Stavebník/Investor:	**Správa železnic, státní organizace**
Adresa:	**Dlážděná 1003/7, 110 00 Praha 1**
Zástupce investora:	**Stavební správa východ**
Adresa:	**Nerudova 773/1, 779 00 Olomouc**

SPRÁVA ŽELEZNIC

Zhotovitel stavby:	**SAGASTA s.r.o.**
Adresa:	**Novodvorská 1010/14, 142 00, Praha 4 - Lhotka**
Kontakt:	T: +420 261 344 100 E: info@sagasta.cz
Zhotovitel objektu:	**SAGASTA s.r.o.**
Adresa:	**Novodvorská 1010/14, 142 00, Praha 4 - Lhotka**
Kontakt:	T: +420 261 344 100 E: info@sagasta.cz

SAGASTA

Hlavní projektant (HIP):	Specialista:	Odpovědný projektant:	Zpracovatel:
Ing. Emil Špaček	Ing. Marek Guspan	Ing. Stanislav Rýznar	Bc. Valeriya Shugarova

Název stavby/akce:

Implementace ETCS Regional Rudoltice v Čechách - Lanškroun

Označení (S-kód): S 622 100 190
Označení zhotovitele: 122 113

Název části: Staniční zabezpečovací zařízení (SZZ)
Označení části: D.1.1.2

Název objektu/dílčí části: **Traťové zabezpečovací zařízení Lanškroun - Rudoltice v Čechách**
Označení objektu/komplexu: **PS 12-01-21**

Název přílohy: Polohopisný výkres
Název dílčí části přílohy: část 2
Číslo přílohy: **2 002**
Paré:

Kraj:	Katastrální území:	TUDU:
Pardubický	743500, 689025, 678929	192102 1921B1

Stupeň dokumentace:	Datum zpracování:	Formáty:	Měřítko:
DUSP	04/2023	9 x A4	1:1000

S-kód:	Stupeň dokumentace:	Část:	Objekt:	Podobjekt:	Příloha:	Revize:
S 6 2 2 1 0 0 1 9 0	_ D U S P	_ D 1 1 0 2	_ P S 1 2 0 1 2 1	_ X X	_ 2 _ 0 0 2	_ 0 0 0

DOKUMENTACI LZE UŽÍVAT POUZE VE SMYSLU PŘÍSLUŠNÉ SMLOUVY O DÍLO. VÝKRES, ČI JEHO ČÁST, MŮŽE BÝT KOPÍROVÁN NEBO JINÝM ZPŮSOBEM ROZŠIŘOVÁN POUZE PO PŘEDCHOZÍM SOUHLASU SAGASTA, s.r.o.